

СОГЛАСОВАНО
Начальника Департамента
образования Администрации
г. Южно-Сахалинска


Е.А. Федорова

« 1 » сентября 2014 г.



УТВЕРЖДАЮ
Директор МБОУ Гимназия
№ 1 им. А. С. Пушкина
г. Южно-Сахалинска


Боку Сен ОК

« 01 » сентября 2014 г.



СОГЛАСОВАНО
Начальник ОГИБДД
Межмуниципального УМВД «Южно-
Сахалинское»


Г.А. Карлов

« 01 » сентября 2014 г.



ПАСПОРТ

ДОРОЖНОЙ БЕЗОПАСНОСТИ

МБОУ Гимназия №1 им. А.С. Пушкина г. Южно-Сахалинска

г. Южно-Сахалинск
2014г.

Общие сведения

Муниципальное бюджетное общеобразовательное учреждение Гимназия №1 имени А.С.Пушкина города Южно – Сахалинска (МБОУ Гимназия №1 им. А.С. Пушкина г. Южно-Сахалинска)

Тип ОУ - общеобразовательное учреждение

Юридический адрес ОУ: 693006 Сахалинская область г. Южно-Сахалинск ул. Емельянова, 35.

Фактический адрес ОУ: 693006 Сахалинская область г. Южно-Сахалинск ул. Емельянова, 35.

Руководители ОУ:

Директор гимназии Боку Сен Ок Тел. (4242) 23 – 02 - 03, Факс (4242) 23 – 02 - 04, gimnazia1@yuzhno-sakh.ru

Заместитель директора по учебной работе Попкова Лариса Анатольевна Тел. (4242) 23 – 02 - 05, Факс (4242) 23 – 02 - 04, gimnazia1@yuzhno-sakh.ru

Заместитель директора по воспитательной работе Жизневская Наталья Николаевна Тел. (4242) 23 – 02 - 05, Факс (4242) 23 – 02 - 04, gimnazia1@yuzhno-sakh.ru

Ответственный работник муниципального органа образования: главный специалист Мущенко Татьяна Анатольевна тел. (4242) 722713

Ответственные от Госавтоинспекции – инспектора ОГИБДД
Макасеев Владимир Геннадьевич,
Неверова Наталья Александровна,
Никулина Светлана Анатольевна

Ответственный работник за мероприятия по профилактике детского травматизма МБОУ Гимназия№1 имени А.С. Пушкина: методист Поздеева Алла Анатольевна тел. (4242) 23 – 02 - 05, факс (4242) 23 – 02 - 04, gimnazia1@yuzhno-sakh.ru

Руководитель или ответственный работник дорожно-эксплуатационной организации, осуществляющей содержание УДС:
начальник департамента городского хозяйства администрации города Южно-Сахалинска Федоров Иван Михайлович, тел. 510-100, 510-117

Руководитель или ответственный работник дорожно-эксплуатационной организации, осуществляющей содержание ТСОДД:
начальник департамента городского хозяйства администрации города Южно-Сахалинска Федоров Иван Михайлович, тел. 510-100, 510-117

Количество учащихся

- учащихся (1-4 классов)	- <u>427</u> человек;
- учащихся (5-9 классов)	- <u>547</u> человека;
- учащихся (10-11 классов)	- <u>138</u> человек;
итого:	- <u>1112</u> человек.

Наличие уголка по БДД холл около 120 кабинета
(если имеется, указать место расположения)

Наличие класса по БДД 120 кабинет
(если имеется, указать место расположения)

Наличие автогородка (площадки) по ВДД _____ да _____

Наличие автобуса в гимназии _____ нет _____
(при наличии автобуса)

Владелец автобуса _____ нет _____
(ОУ, муниципальное образование и др.)

Время занятий в гимназии:

1-ая смена: 8:30 – 15:10

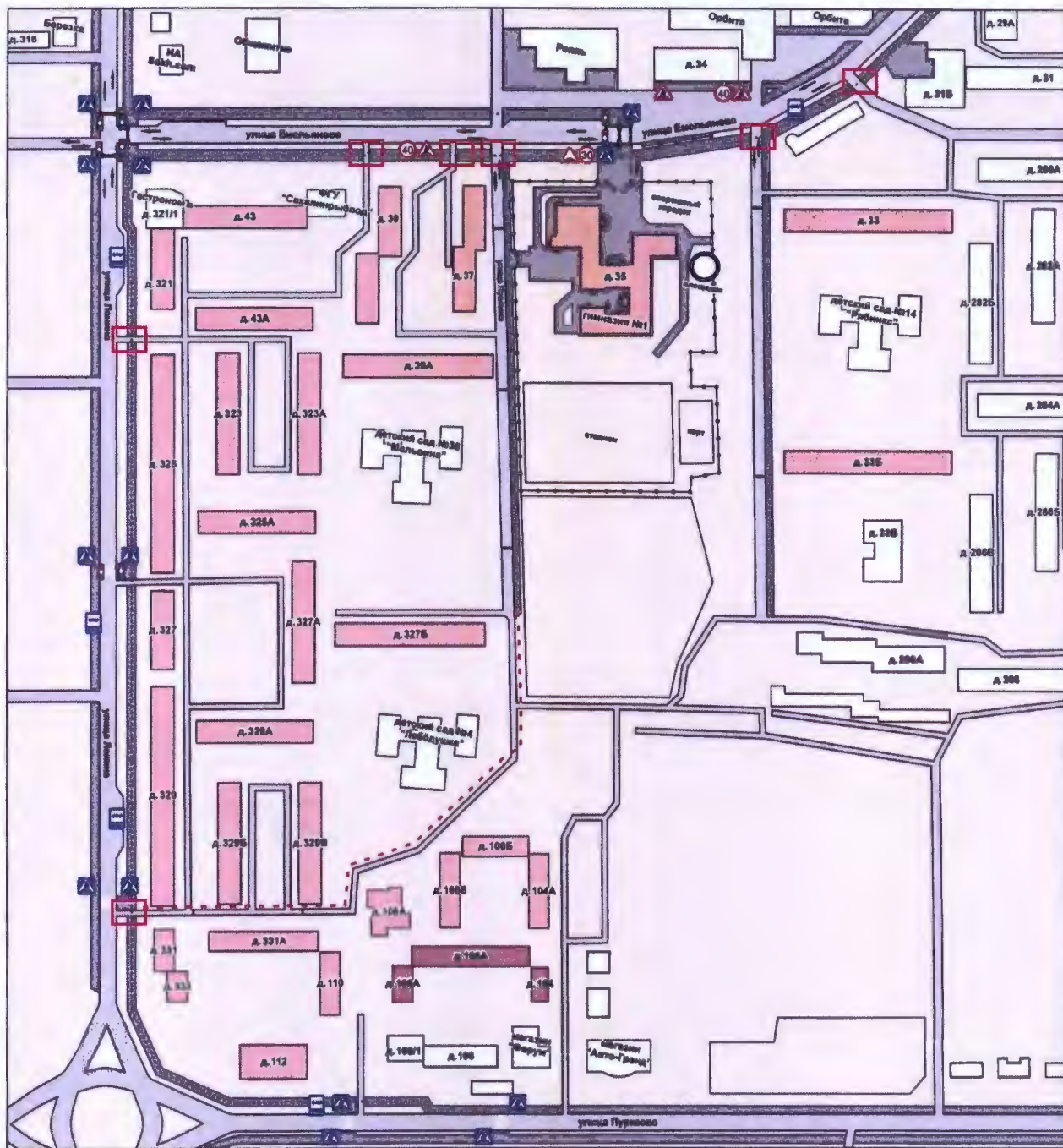
2-ая смена: 13:20 – 18:10








Внеурочная деятельность: 15:00 – 20:00

Телефоны оперативных служб:

План-схемы гимназии.

1. План-схема района расположения гимназии, пути движения транспортных средств и детей.



-  - жилая застройка
-  - проезжая часть
-  - тротуар
-  - движение транспортных средств
-  - движение учащихся в (из) гимназию
-  - опасное движение учащихся в (из) гимназию
-  - опасная зона



 - площадка

1. Район расположения МБОУ Гимназия №1 им. А.С.Пушкина г. Южно-Сахалинска определяется группой жилых домов, зданий и улично-дорожной сетью с учетом остановок общественного транспорта, центром которого является непосредственно гимназия;

2. Территория, указанная в схеме, включает в себя:

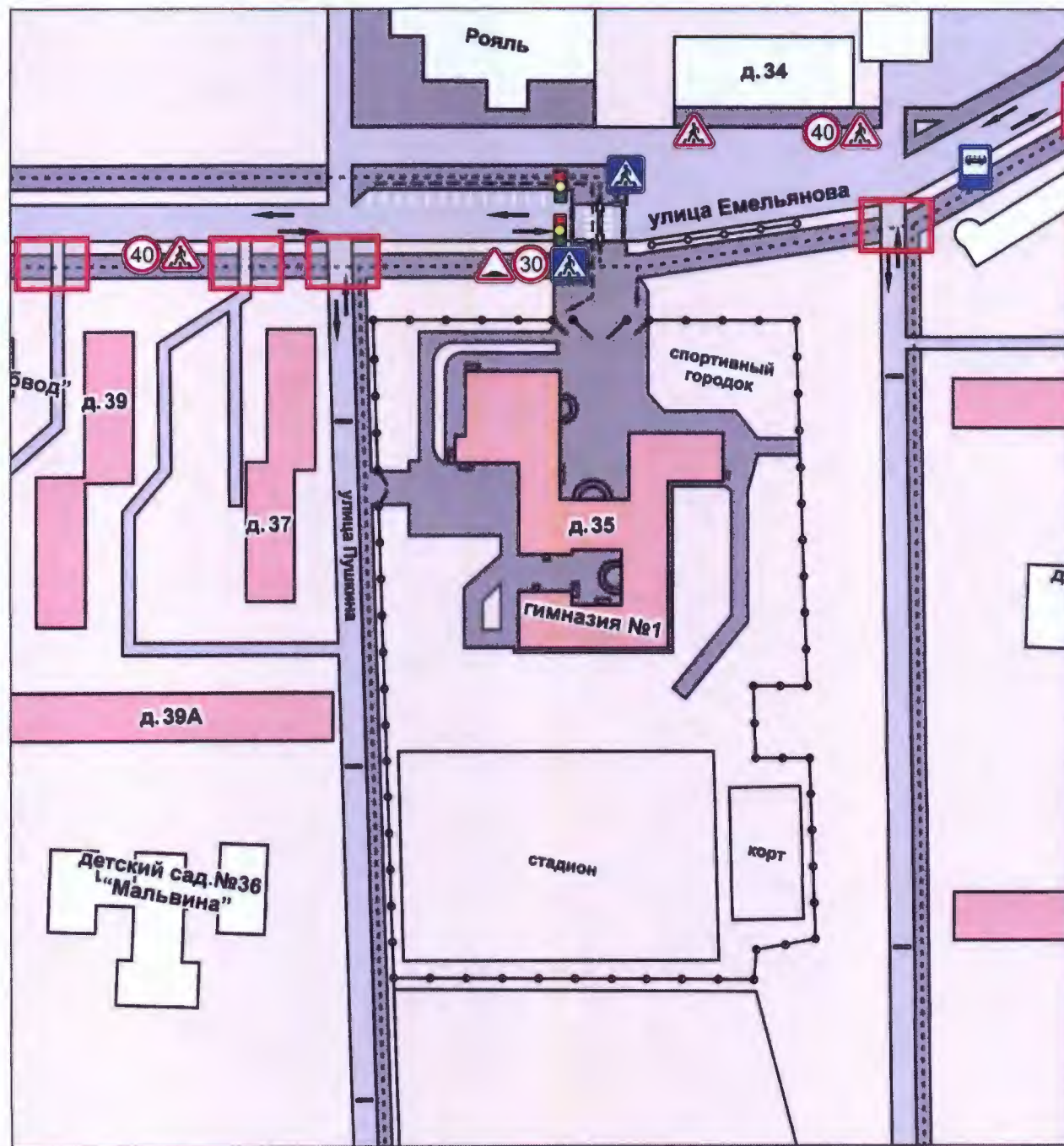
- гимназию;
- стадион, на котором могут проводиться занятия по физической культуре;
- корт, в котором учителя проводят занятия на открытом воздухе;
- спортивный городок;
- жилые дома, в которых проживают большая часть учащихся гимназии;
- автомобильные дороги и тротуары.











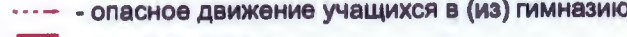

3. На схеме обозначено:

- расположение жилых домов, зданий и сооружений;
- сеть автомобильных дорог;
- пути движения транспортных средств;
- пути движения учащихся в/из гимназию с отметкой опасных участков следования;
- уличные (наземные – регулируемые / нерегулируемые) пешеходные переходы;
- названия улиц и нумерация домов.

Схема необходима для общего представления о районе гимназии. Для изучения безопасности движения учащихся на схеме обозначены наиболее частые пути движения учеников от дома. При исследовании маршрутов движения детей уделили особое внимание опасным зонам, где часто учащиеся гимназии пересекают проезжую часть не по пешеходному переходу, передвигаются по обочине проезжей части из-за отсутствия тротуара и выделили эти места.

2. Схема организации дорожного движения в непосредственной близости от гимназии с размещением соответствующих технических средств, маршруты движения учащихся и расположение парковочных мест.



- | | |
|---|--|
|  - жилая застройка |  - пешеходное ограждение |
|  - проезжая часть |  - ограждение гимназии |
|  - тротуар |  - искусственная неровность |
|  - движение транспортных средств |  - движение учащихся в (из) гимназию |
|  - движение учащихся в (из) гимназию |  - опасное движение учащихся от остановок частных транспортных средств |
|  - опасное движение учащихся в (из) гимназию | |
|  - опасная зона | |

в непосредственной близости от гимназии

1. Схема организации дорожного движения ограничена автомобильными дорогами, находящимися в непосредственной близости от гимназии.

2. На схеме обозначено:

- здание гимназии с указанием территории, принадлежащей непосредственно гимназии - ограждение по всему периметру территории гимназии выполнено в виде забора из металлического профиля высотой 1,8 м. и протяженностью 792 м.;

- автомобильные дороги и тротуары;

-уличные (наземные – регулируемые / нерегулируемые) пешеходные переходы на подходах к гимназии;

- дислокация существующих дорожных знаков и дорожной разметки;

- другие технические средства организации дорожного движения;

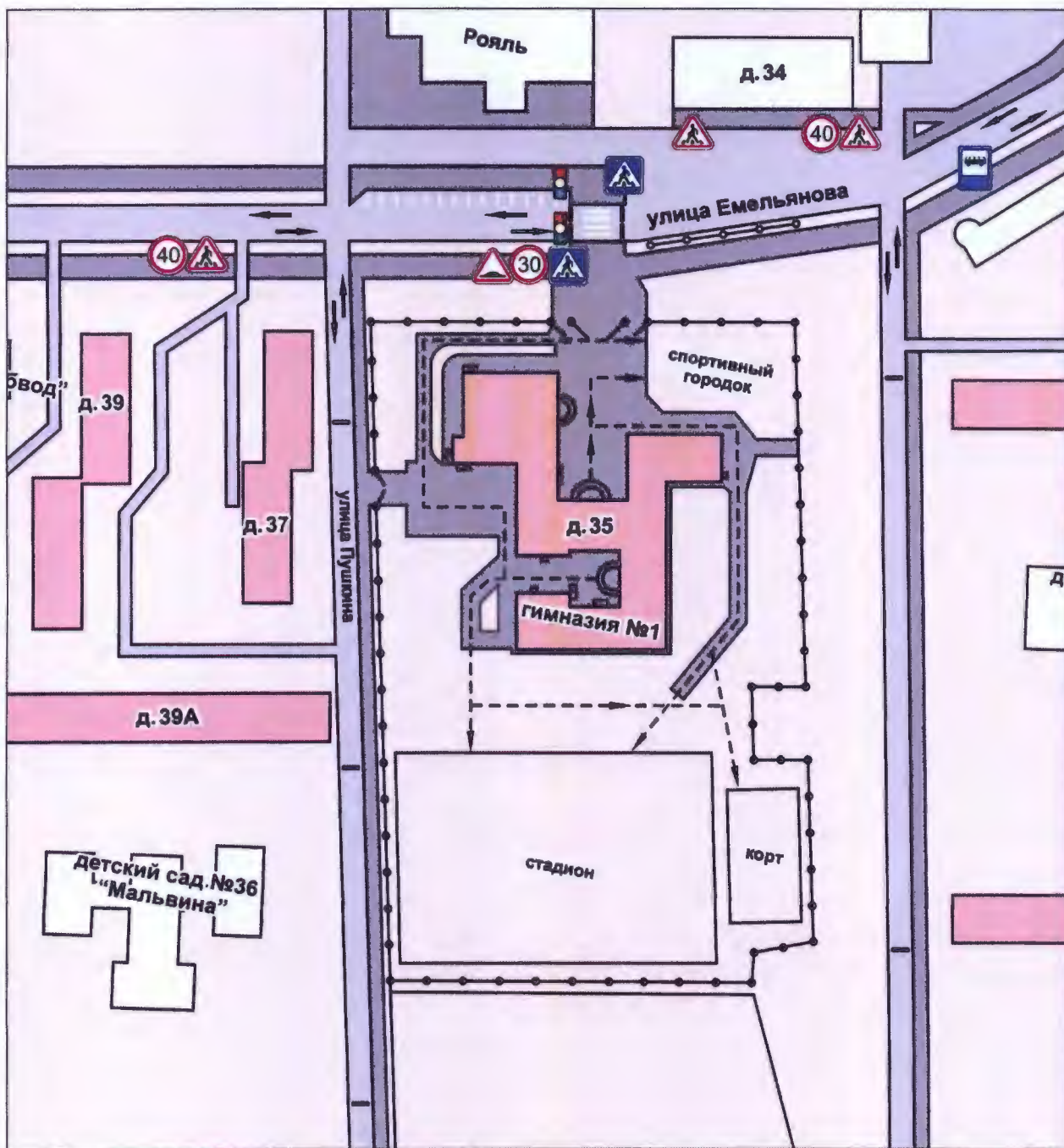
- направление движения транспортных средств по проезжей части;

- направление безопасного маршрута движения учащихся в /из гимназию.

3. На схеме указано расположение остановки маршрутных транспортных средств и безопасный маршрут движения учащихся от остановочного пункта к гимназии и обратно, а так же указано место с опасным переходом дороги из-за отсутствия дорожного знака пешеходного перехода.

4. На схеме указано расположение парковочных мест около гимназии, и безопасные маршруты движения учащихся от парковочных мест к гимназии и обратно.

3. Маршруты движения организованных групп учащихся гимназии к стадиону, корту, спортивному городку.



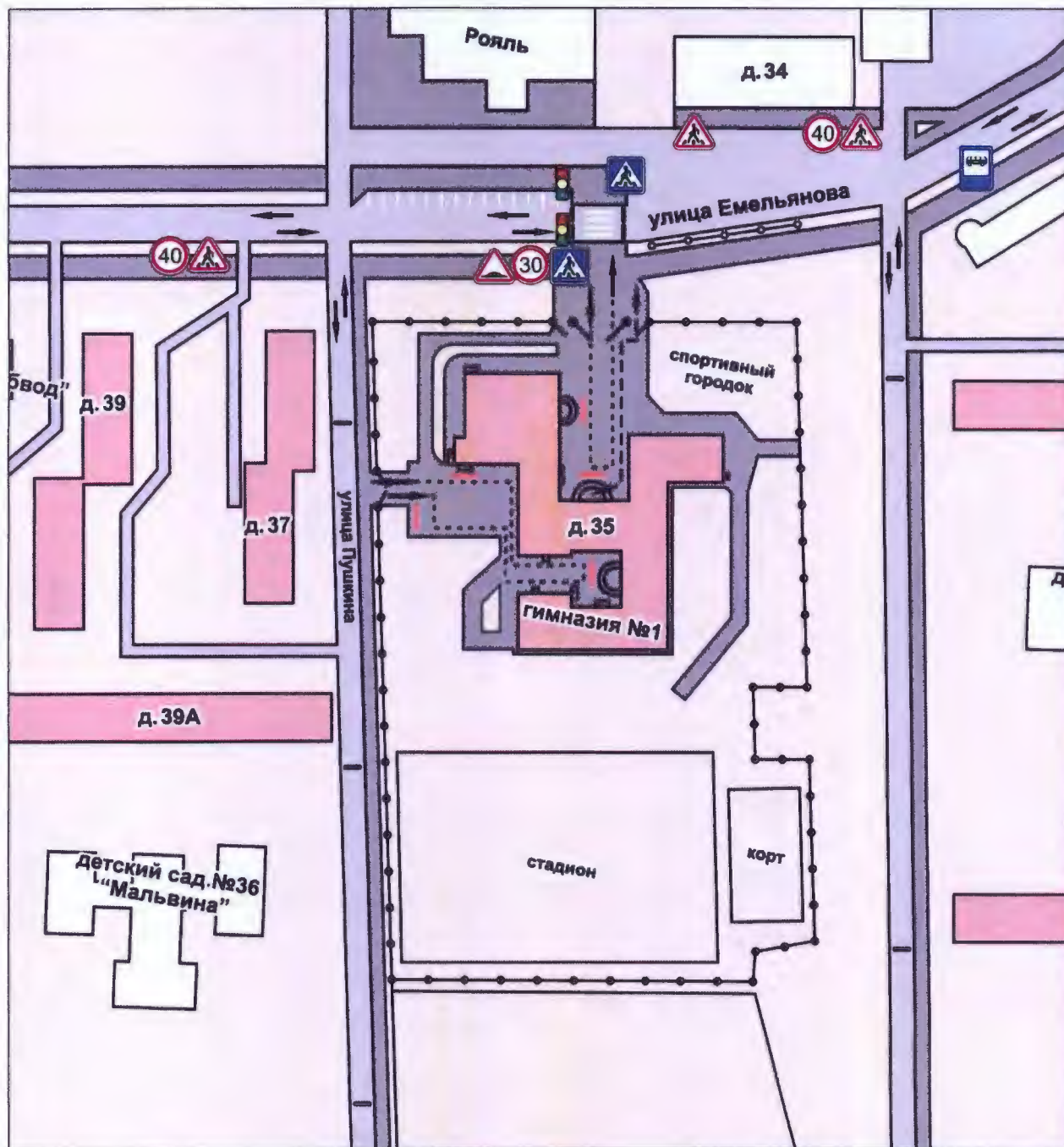
- жилая застройка
- проезжая часть
- тротуар
- направление безопасного движения группы учащихся к стадиону, корту, спортивному городку

Схема маршрутов движения организованных групп учащихся от гимназии к стадиону, корту, спортивному городку

На схеме района расположения гимназии указываются безопасные маршруты движения учащихся от гимназии к стадиону, корту, спортивному городку и обратно.

Данные схемы должны использоваться учителями при организации движения групп детей к местам проведения занятий на территории гимназии.

4. Пути движения транспортных средств к местам разгрузки/погрузки и рекомендуемые пути передвижения учащихся по территории гимназии.







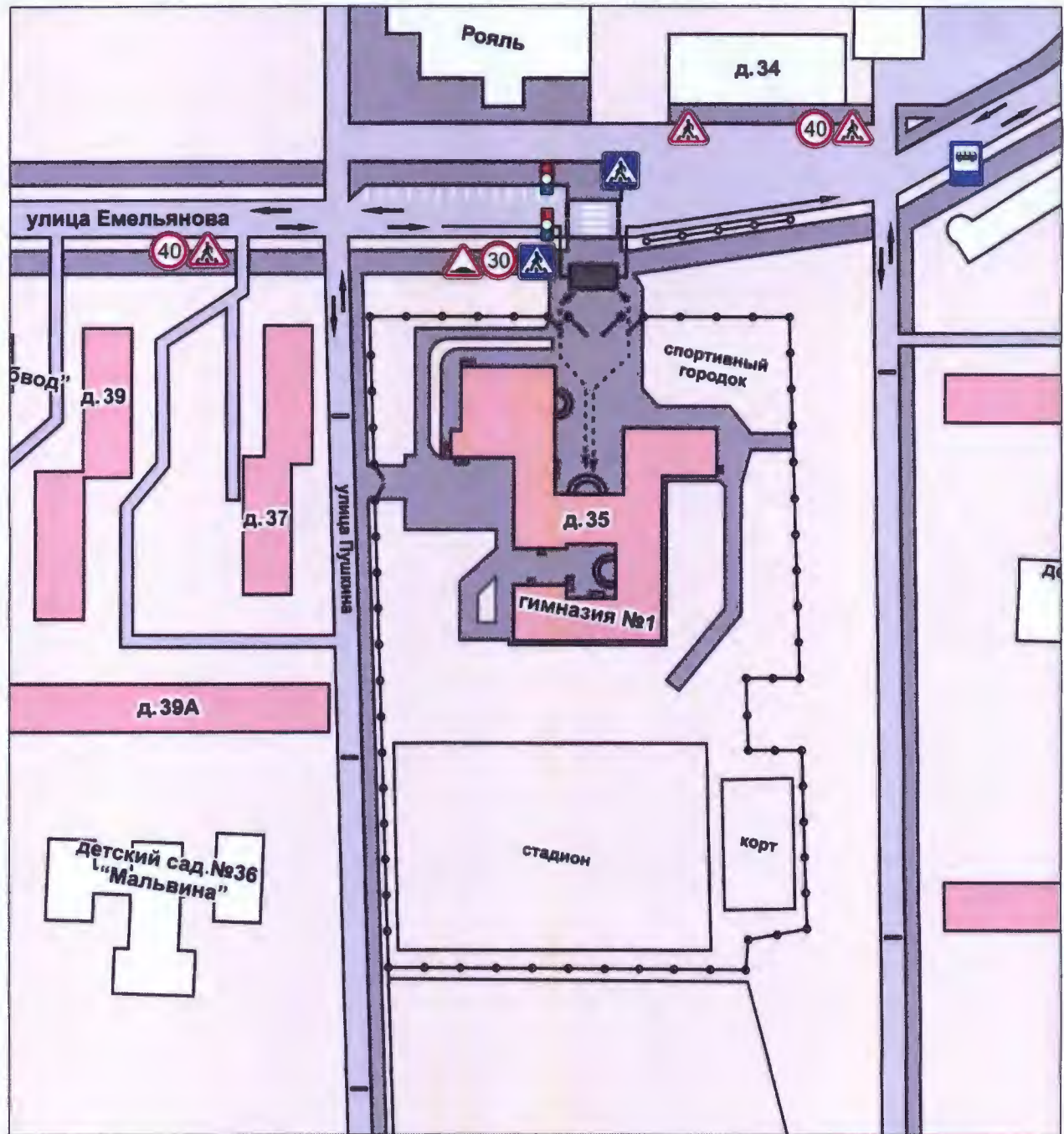
-  - въезд/выезд грузовых транспортных средств
-  - движение грузовых транспортных средств по территории гимназии
-  - движение учащихся на территории гимназии
-  - место разгрузки/погрузки

Схема пути движения транспортных средств к местам разгрузки/погрузки

На схеме указывается примерная траектория движения транспортного средства на территории гимназии, в том числе 5 мест погрузки/разгрузки, а также безопасный маршрут движения детей во время погрузочно-разгрузочных работ.

В целях обеспечения безопасного движения учащихся по территории гимназии необходимо исключить пересечение пути движения учащихся и пути движения транспортных средств. Для чего осуществлять движение транспортных средств по территории гимназии только в сопровождении лиц, отвечающих за производство работ и безопасность детей.

5. Безопасное расположение остановки «заказного» автобуса у гимназии.






-  - движение заказного автобуса
-  - движение учащихся гимназии к месту посадки/высадки
-  - место посадки/высадки учащихся гимназии

Схема расположения остановки «заказных» автобусов у гимназии

На схеме указывается подъезд к оборудованному месту для посадки и высадки учащихся из «заказного» автобуса, и дальнейший путь движения автобуса по проезжей части, а также безопасный маршрут движения учащихся от остановки автобуса к гимназии.

На схеме обозначено:

- жилые дома района расположения гимназии;
- здание гимназии;
- огражденная территория гимназии;
- автомобильные дороги.